





**PLAN DE PREVENTION DES
RISQUES D'INONDATION
DE LA BASSE VALLEE
DE L'ORNE**


ZONAGE REGLEMENTAIRE


ANNEXE 11
Bérouville
Ranville


LEGENDE:

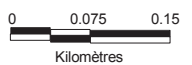
-  Zone "rouge foncé"
-  Zone "rouge clair"
-  Zone "bleu"
-  Zone "jaune"

 Secteur indicé

 6.51 Cote de référence: cote estimée du plan d'eau pour la crue centennale

 Limite communale

 Hydrographie



Juillet 2008

REPRODUCTION INTERDITE
©IGN-BD TOPOIPays - Edition 2008

