





PLAN DE PREVENTION DES RISQUES D'INONDATION DE LA BASSE VALLEE DE L'ORNE


ZONAGE REGLEMENTAIRE


PLANCHE 9
 Bénouville
 Blainville-sur-Orne
 Colombelles
 Ranville


LEGENDE:

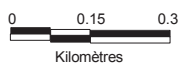
-  Zone "rouge foncé"
-  Zone "rouge clair"
-  Zone "bleu"
-  Zone "jaune"

 Secteur indicé

 6.51 Cote de référence: cote estimée du plan d'eau pour la crue centennale

 Limite communale

 Hydrographie



Juillet 2008

